

mapa do concelho de viana do castelo

mapa do percurso em km



trilhos  
viana do castelo



CÂMARA MUNICIPAL  
VIANA DO CASTELO

contactos úteis

Câmara Municipal de Viana do Castelo > 258 809 300  
Viana Welcome Center > 258098415  
Unidade Local de Saúde do Alto Minho > 258 802 100  
Bombeiros Municipais > 963 442 205 / 258 840 400  
Bombeiros Voluntários > 258 800 840  
GNR > 258 840 470  
PSP > 258 809 880  
SOS > 112  
SOS Floresta > 117



### ficha técnica PR4

**Nome do Percurso**  
Trilho do Por-do-Sol

**Entidade Promotora**  
Junta de Freguesia da Montaria

**Tipo de Percurso**  
Pequena Rota

**Localização**  
Montaria

**Distância**  
10,1 km

**Cota Inicial**  
280m

**Cota Máxima Atingida**  
395m

**Cota Mínima Atingida**  
150m

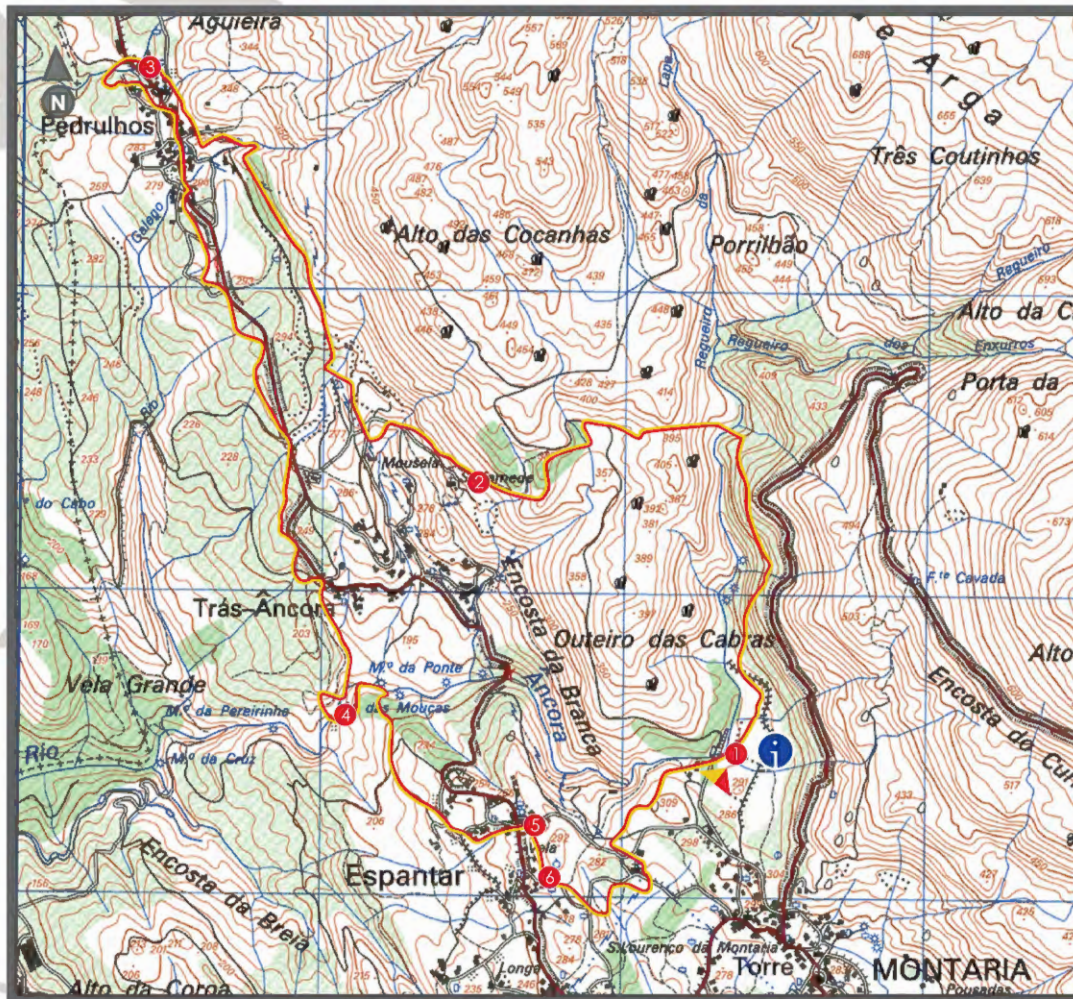
**Duração**  
3h20m | 3 horas e 20 minutos

**Grau de Dificuldade**  
Fácil

**Âmbito do Percurso**  
Paisagístico/Ecológico/Cultural

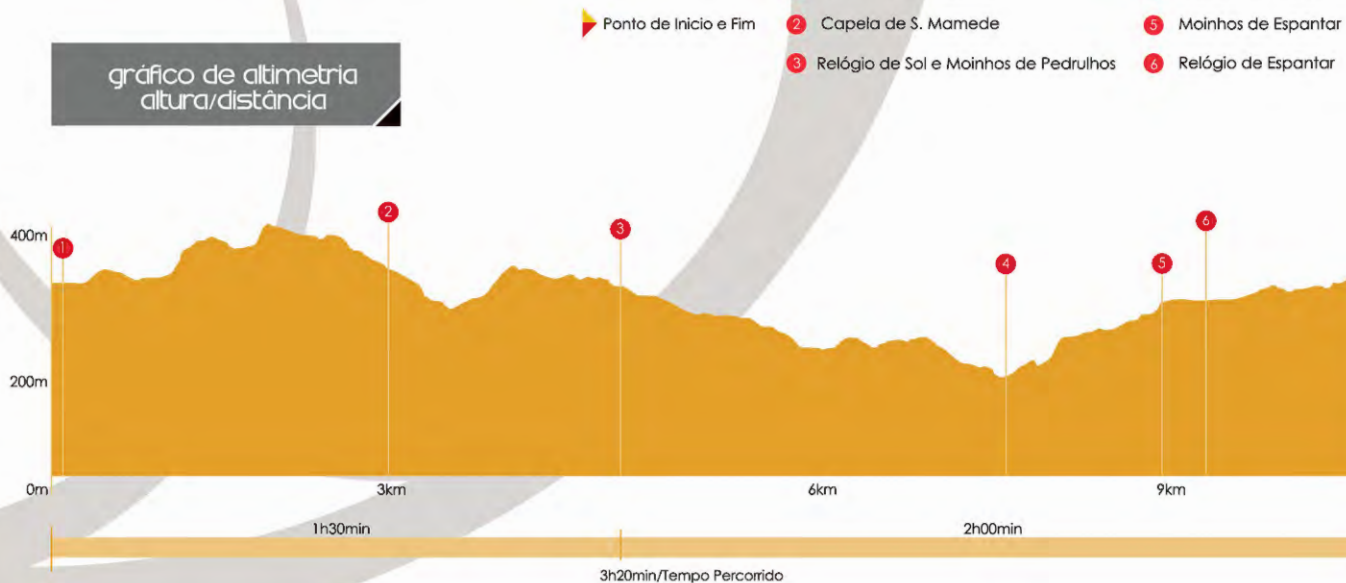
**Ponto de Partida/Chegada**  
Antigo Viveiro Florestal, Estrada do Viveiro, Montaria

Latitude: 41° 47' 48.26" N  
Longitude: 8° 43' 59.80" W



ESCALA | 1:25 000

### gráfico de altimetria altura/distância



### responsabilidades

Os percursos pedonais recomendados não isentam os seus utentes ou pessoas que os promovam da assunção da responsabilidade por eventuais danos materiais ou humanos que ocorram no decurso da sua realização.

PR4  
Trilho do Por-do-Sol

www.cm-viana-castelo.pt

### marcação do percurso

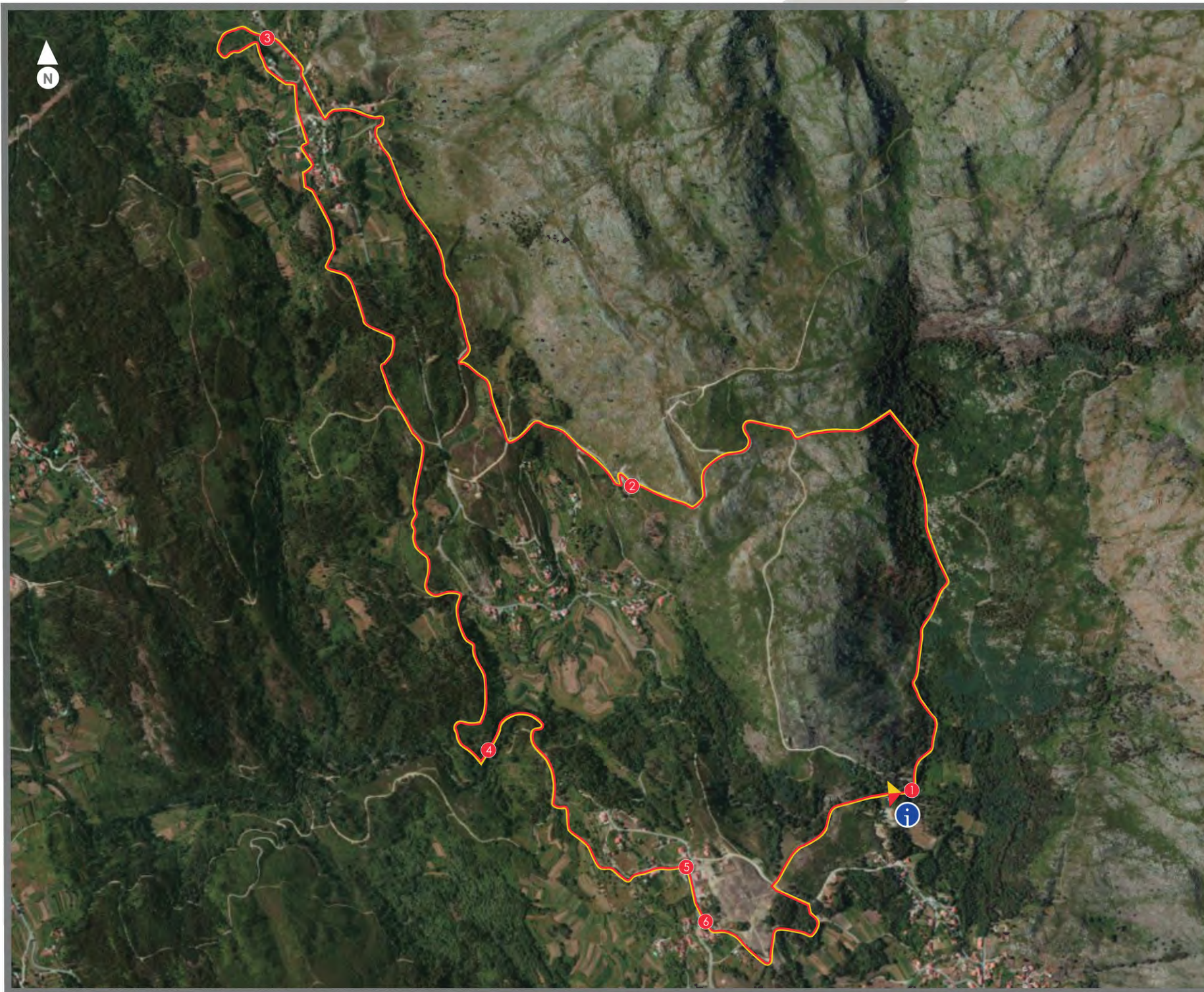


### regulamento do percurso

- > Não saia do percurso marcado e sinalizado. Preste atenção às marcações.
- > Evite fazer ruídos e barulhos.
- > Respeite a propriedade privada.
- > Não abandone o lixo. Coloque-o no respetivo local de recolha.
- > Cuidado com o gado. Não incomode animais.
- > Deixe a natureza intacta. Não recolha plantas, animais ou rochas.
- > Evite andar sozinho na montanha.
- > Guarde o máximo cuidado nos dias de nevoeiro.
- > Utilize sempre botas de montanha, impermeável e chapéu.
- > Durante o período crítico de incêndios e fora deste período, nos dias de risco de incêndio igual ou superiores a elevado, não pode fazer qualquer tipo de fogo.
- > Ajude a conservar o percurso.







ESCALA 1:15 000

Este percurso circular inicia-se na zona do antigo Viveiro Florestal, zona de interesse ecológico com parque de merendas junto ao rio Âncora. Subimos pelas margens do rio por estreitos trilhos de montanha, até intercetarmos o caminho dos romeiros e o trilho PR1. Iniciamos a descida até à capela de S. Mamede, a primeira igreja da freguesia da Montaria onde um monge do Mosteiro de S. João d'Arga celebrava missa aos domingos e dias santos, o que justifica a sua localização na meia encosta da serra. Podemos também visitar um pequeno fontanário localizado à direita da capela. Seguindo em direção a Pedrulhos, um lugar caraterístico pelas suas casas rústicas e moinhos de água, ainda é possível ver o relógio de sol em granito, que marca o tempo de rega de cada utilizador. Seguimos depois em direção aos lugares de Trás-Âncora e Espantar, onde se localizam os Moinhos de Água de Espantar completamente recuperados que, com os seus caminhos e levadas de água, formam uma paisagem bastante pitoresca demonstrando a ligação que existia entre o Homem e a Natureza. Daí podem ainda avistar-se a Serra de Perre e a Serra de Santa Luzia, assim como a faixa costeira de Vila Praia de Âncora, tendo Viana do Castelo como pano de fundo. Seguimos em direção à capela do Senhor do Socorro e depois até à margem esquerda do rio Âncora, por onde continuamos até finalizar o percurso.

